

Интернет-проект «Весна идет!»: знакомимся с обновленным сайтом

В одиннадцатом сезоне международного эколого-образовательного интернет-проекта «Весна идет!» произошел ряд изменений на сайте, с которыми важно познакомиться всем участникам.

Информация для тех, кто присоединился к проекту впервые: этот проект объединяет людей из Евразии и Африки, наблюдающих за перемещениями мигрирующих птиц между континентами и публикующих свои наблюдения в Интернете. Международная ассоциация BirdLife International и Союз охраны птиц России вновь ждут сообщений на сайте www.springalive.net о ваших первых встречах пяти вестников весны, возвращающихся в государства Евразии из Африки в разное время: белого аиста, обыкновенной кукушки, деревенской ласточки, золотистой щурки и черного стрижа. Сайт будет принимать данные до 15 июня.

Для большинства детей и взрослых, участвующих в проекте, «Весна идет!» – это прекрасная возможность наблюдать за птицами и обогащать свои знания об окружающем мире. Проект основан на наблюдениях за птицами, мигрирующими между Евразией и Африкой. Он предоставляет уникальную возможность понять, что птицы во время своих путешествий пересекают множество границ, преодолевают многочисленные препятствия, вызванные человеком (например, столкновения с линиями электропередач, сокращение зоны их обитания или охота на птиц).

Познакомимся с возможностями сайта проекта. Его первая особенность – мультиязычность. На стартовой странице проекта участники из разных стран выбирают страницы на своем языке, ориентируясь по кнопкам с изображениями государственных флагов стран – участниц проекта (рис. 1):



Рисунок 1. Стартовая страница проекта

Все национальные страницы содержат как общую информацию о проекте, подготовленную европейским и национальными координаторами, так и уникальный контент, добавляемый самими участниками (рис. 2).

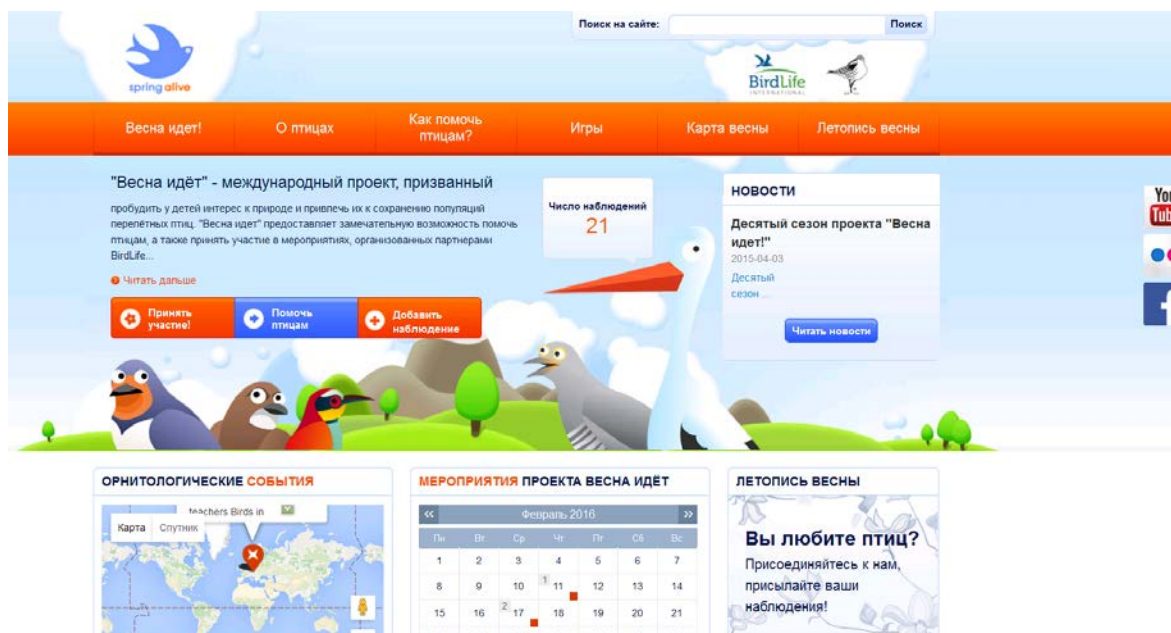


Рисунок 2. Стартовая страница проекта на русском языке

В сезоне 2016 года на сайте появился **календарь мероприятий проекта** и **карта событий**, где можно посмотреть все орнитологические события с географической привязкой и поделиться своим **опытом** или **планами проведения** орнитологических мероприятий (рис. 3).

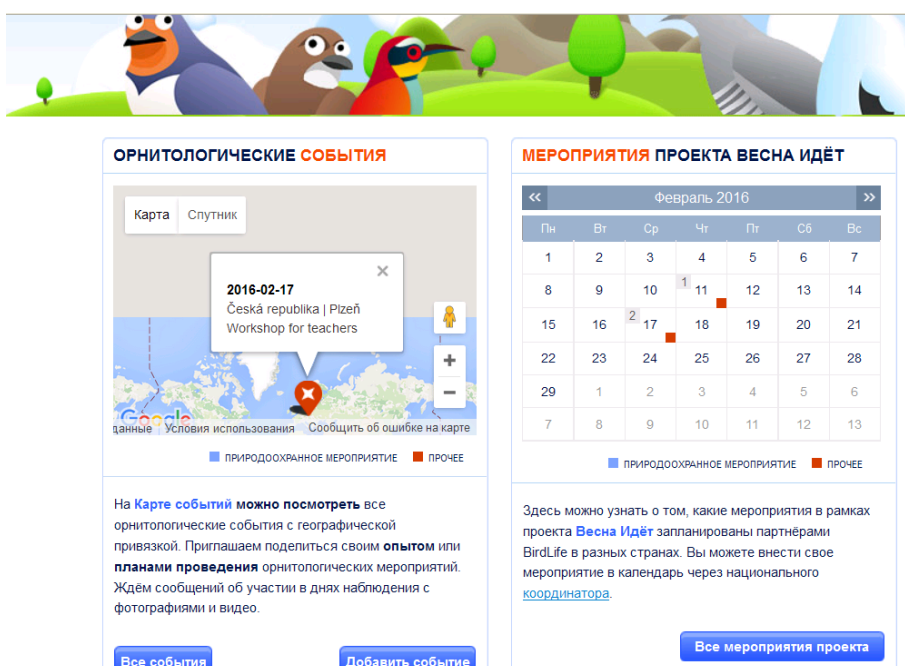


Рисунок 3. Карта орнитологических событий и календарь мероприятий – новые элементы сайта проекта

События включают выезды на природу, пикники, собрания, экологические ярмарки и различные природоохранные мероприятия. Мы будем очень рады, если вы добавите информацию о событиях, которые вы провели или планируете провести. Также

приветствуются фотографии и видеозаписи с прошедших мероприятий. Внести информацию о запланированных или уже состоявшихся праздниках, экскурсиях, семинарах и тренингах, посвященных проекту, развешиванию птичьих домиков и многом другом можно самостоятельно, нажав на кнопку «добавить событие», заполнить все обязательные поля в открывшемся окне и поставив точку на гугл-карте (рис. 4):

Добавить событие

Название события *

Категория * ☐ Другое ☐ Природоохранное мероприятие

Дата *

Страна *

Город / Местоположение *

Улица

Почтовый индекс

Описание *

Ссылки на фото/видео с события и связанные сайты

Описание ссылки *

Ссылка

Добавить ещё одну ссылку +

Карта Спутник

Шир. Дол.

Добавить метку *

Контактная информация

Имя *

Фамилия *

E-mail *

Телефон *

Страна

* Обязательное для заполнения поле

Предоставленная контактная информация будет использоваться только для связи с Вами по вопросам

Рисунок 4. Вкладка для внесения информации о событиях, организованных участниками проекта

В календаре событий можно увидеть, какие мероприятия запланировали и провели участники проекта в разных странах. Если Вы хотите, чтобы информация о ваших планах попала в международный календарь событий, напишите об этом национальному координатору, связавшись с ним через сайт.

Нажав на вкладку «добавить сообщение» на стартовой странице, вы перейдете на анкету участника проекта (рис. 5). По умолчанию открывается анкета индивидуального наблюдателя. Здесь необходимо заполнить все обязательные поля, вначале выбрав в соответствующих выпадающих списках нашу страну и регион наблюдения. Анкета дает возможность присоединить фотографию, иллюстрирующую ваше сообщение.

Главная > Карта весны

ПОСМОТРЕТЬ В ДВИЖЕНИИ СТАТИСТИКА **ДОБАВИТЬ НАБЛЮДЕНИЕ**

Место наблюдения

* Выберите страну: -- Выберите страну --

* Выберите регион: -- Выберите регион --

* Дата наблюдения: **Выберите дату** 2016-02-01 - 2016-06-21

* Выберите вид: -- Выберите вид --

* Число наблюдений: ☒ Индивидуальное наблюдение
☐ наблюдение группы (школа, организация)

Опишите ваши наблюдения:

Добавленное вами наблюдение появится в Летописи весны

Ваша подпись:

Добавьте фото: Файл не выбран **Добавьте фото** Максимальный размер 2MB. Только .jpg или .gif

Personal data

* Имя:

* Фамилия:

Рисунок 5. Анкета индивидуального участника проекта

- **Совет:** Рекомендуем Вам коротко описывать ваше наблюдение – где и когда оно произошло, кого из вестников весны вам удалось встретить, при каких обстоятельствах – в этом случае ваше сообщение автоматически отразится в разделе «Летопись весны» и будет видно другим участникам проекта. Если окно «Опишите ваши наблюдения» останется пустым, то в этом случае ваши материалы увидит только национальный координатор в базе данных российских участников. Кроме того, именно здесь можно указать населенный пункт, где было проведено наблюдение – это очень важно для составления детальной карты продвижения весны.

Если же вы хотите внести результаты одновременных наблюдений нескольких человек, тогда надо выбрать другой вариант анкеты – «наблюдение группы», в котором появится дополнительное окно **«количество наблюдателей»** (рис. 6):

Главная > Карта весны

ПОСМОТРЕТЬ В ДВИЖЕНИИ СТАТИСТИКА ДОБАВИТЬ НАБЛЮДЕНИЕ

Место наблюдения

* Выберите страну: -- Выберите страну --

* Выберите регион: -- Выберите регион --

* Дата наблюдения: Выберите дату 2016-02-01 - 2016-06-21

* Выберите вид: -- Выберите вид --

* Число наблюдений: ☐ Индивидуальное наблюдение
☒ наблюдение группы (школа, организация)

* Количество наблюдателей:

Опишите ваши наблюдения:

Ваша подпись:

Добавьте фото: Максимальный размер 2MB. Только .jpg или .gif

Добавленное вами наблюдение появится в Летописи весны

Personal data

Рисунок 6. Анкета для отправки результатов наблюдений группы участников

Ниже, в разделе о персональных данных, появится еще одно дополнительное окно, где надо будет вписать название организации (например, школы, где учится группа наблюдателей).

После того, как вы отправите о своей первой встрече с одним из пяти видов проекта, ваши данные отразятся на интерактивной карте. Переключившись на вкладку «Посмотреть в движении», вы сможете увидеть, как меняется число сообщений от участников проекта с каждым днем. При открытии карта будет статичной, но, нажав на пусковую кнопку, вы увидите победный ход весны! (рис. 7):

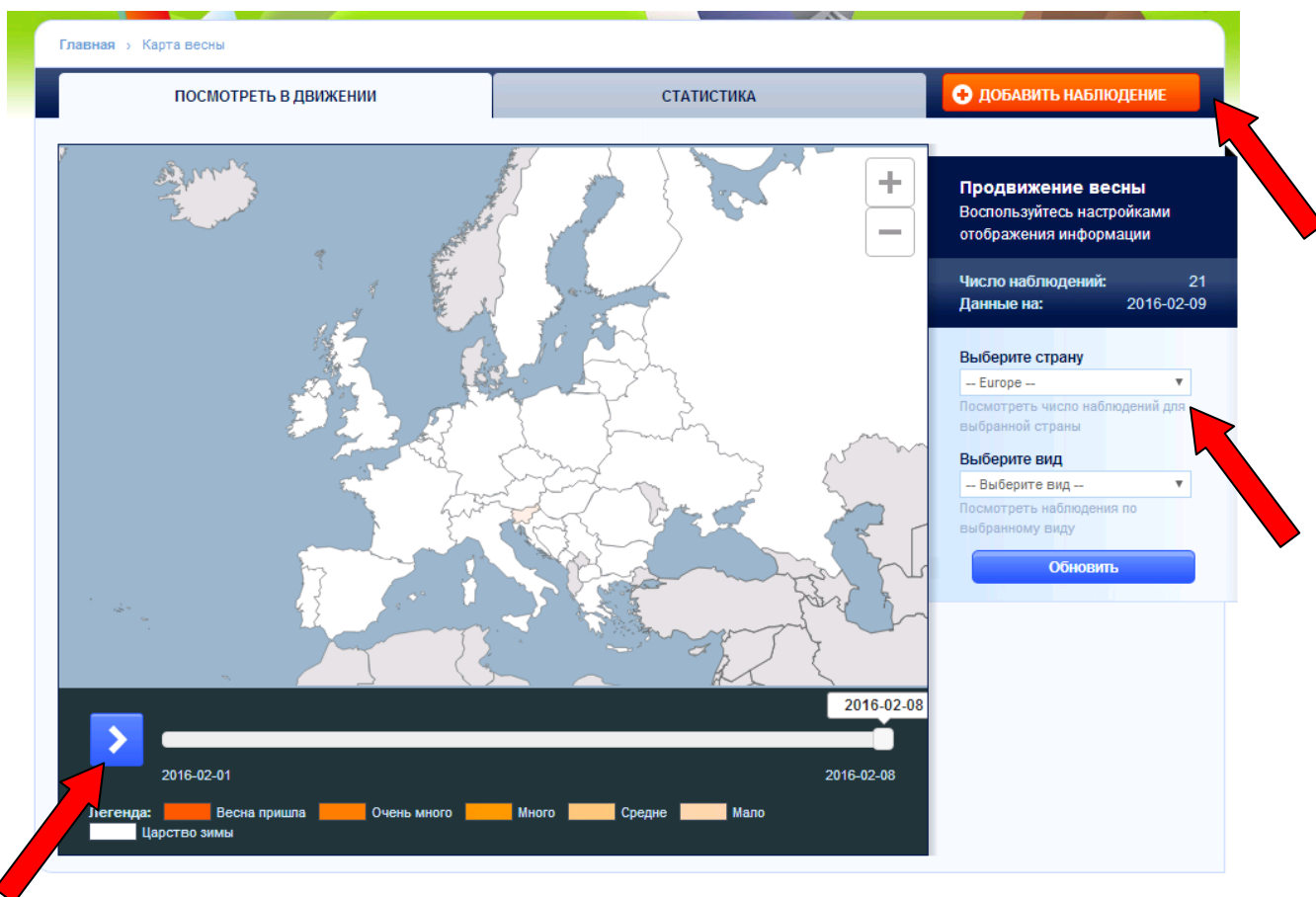


Рисунок 7. Интерактивная карта проекта

Как вы уже знаете, пять видов проекта (белый аист, обыкновенная кукушка, деревенская ласточка, черный стриж, золотистая щурка) проводят зимние месяцы на африканском континенте, и только с наступлением весны возвращаются на родину. Традиционно первыми их встречают испанцы и португальцы, затем жители средней и северной Европы и, наконец, россияне.

Каждое новое сообщение делает более яркой окраску той страны, из которой оно прислано. Организаторов проекта интересуют даты не только первых регистраций видов проекта в разных населенных пунктах, но и скорость накопления сообщений. Поэтому обязательно расскажите на сайте о своих наблюдениях, даже если они окажутся не первыми в регионе.

Обратите внимание, что вкладка «добавить сообщение» есть и на этой странице. Это очень удобно, если вы последовательно вносите данные нескольких человек – не надо всякий раз переключаться на стартовую страницу для заполнения каждой новой анкеты.

- **Совет:** *Настройки карты по умолчанию показывают ситуацию в масштабе государств. Первое же сообщение из России закрашивает всю ее*

необъятную территорию. Чтобы увидеть, как птицы продвигаются по регионам нашей страны, в выпадающем списке справа от карты выберите Россию. Если вы ограничитесь только выбором страны, динамическая карта отразит, как увеличивалось число сообщений от участников проекта с каждым днем. Если же во вкладке ниже вы выберете конкретный вид, то сможете увидеть, с какой скоростью его возвращение регистрировали в разных регионах страны.

Динамическая карта – очень интересный и наглядный компонент сайта, но, если вас интересуют точные цифры каждого момента, то переходите на вкладку «Статистика» (рис. 8).

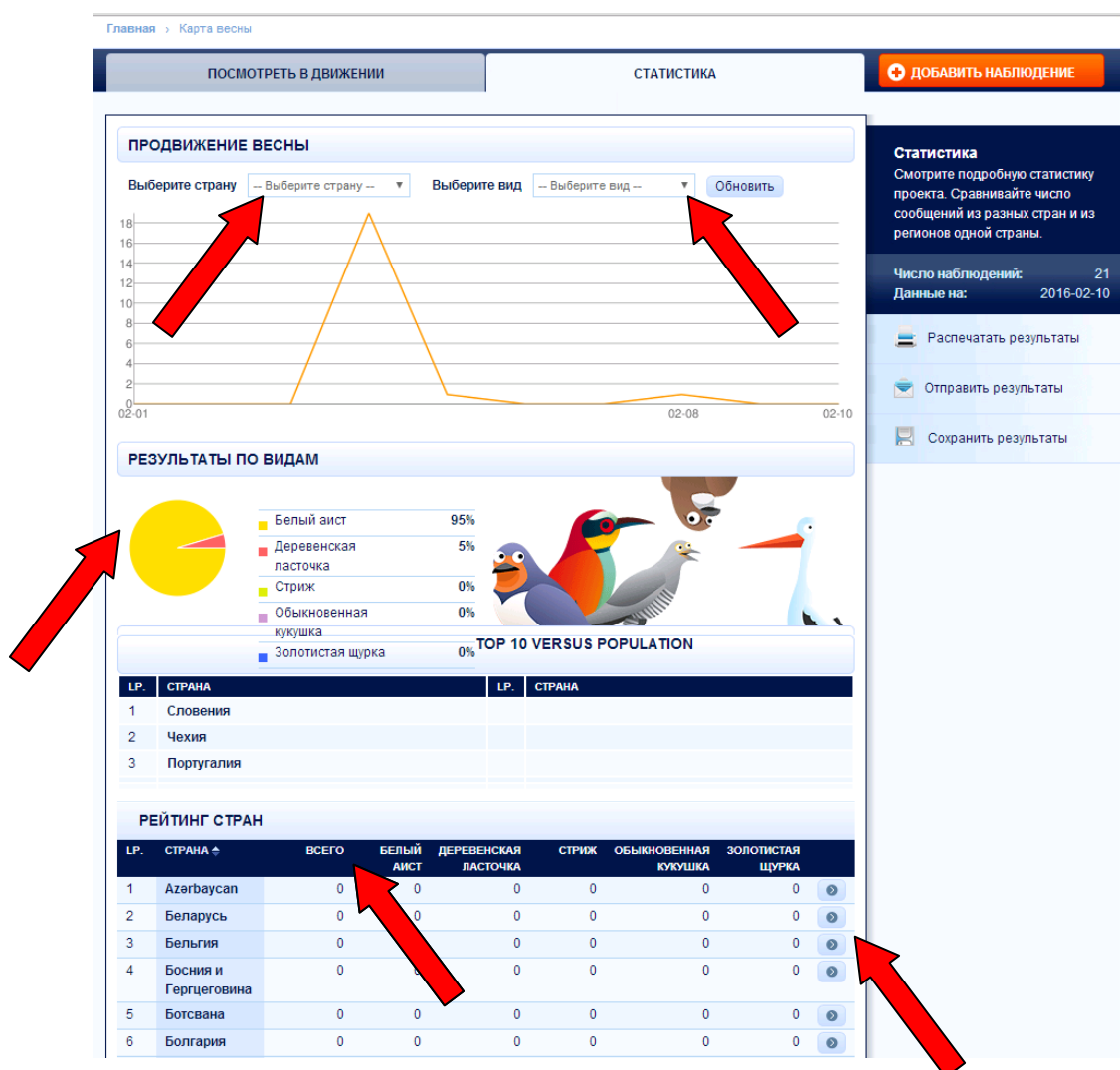


Рисунок 8. Здесь отражаются точные сведения о числе присланных сообщений

По умолчанию данная страница покажет вам общеевропейские результаты. Но, выбрав в выпадающих меню в верхней части страницы Россию, вы увидите результаты нашей страны в целом, а определившись с интересующим вас видом, получите график

ежедневного изменения числа сообщений о встречах с этим видом. Под графиком круговая диаграмма, показывающая сведения о долях сообщений числа регистраций вестников весны. В нижней части этой страницы помещена интерактивная таблица, которая отражает результаты каждой страны участника в целом и по каждому виду проекта.

- **Совет:** Нажав на надпись «все» в интерактивной таблице, вы измените порядок отражения данных стран-участниц проекта. По умолчанию они идут в алфавитном порядке. После нажатия на надпись мы получаем рейтинг активности – страны выстроятся по убыванию числа сообщений. Если вы захотите посмотреть, насколько активны жители конкретных регионов каждой страны, то для этого надо нажать на кнопку в конце строки. Раскроется дополнительная таблица, отражающая данные по регионам. Эти материалы легко копируются и вставляются в таблицу Excel. Копирование материалов можно осуществлять с любым удобным интервалом для последующего анализа.

Сведения об активности участников проекта в 2008-2015 гг. из различных регионов России представлены в табл. 1. Как будет представлен ваш регион в итоговой таблице 2016 годом, во многом зависит от вас! Стирать «белые пятна» на карте проекта – очень увлекательное занятие!

Таблица 1

Информация об активности российских участников проекта в 2008-2015 гг.

N	Регионы	Число сообщений в годы:							
		2008	2009	2010	2011	2012	2013	2014	2015
1	Алтайский край	0	0	2	37	1764	207	154	332
2	Амурская область	0	0	1	1	14	0	11	4
3	Архангельская область	0	15	0	1	9	5	4	3
4	Астраханская область	20	381	6	25	108	1	0	1
5	Белгородская область	12	41	39	0	46	6	2	1
6	Брянская область	5	49	11	7	1535	5395	2944	7889
7	Владимирская область	14	383	190	84	432	366	173	241
8	Волгоградская область	13	146	160	60	1022	1910	1568	331
9	Вологодская область	1	36	17	11	183	6	135	7
10	Воронежская область	38	135	190	536	64	328	0	3
11	Еврейская АО	0	0	0	0	0	0	0	0
12	Забайкальский край	0	0	0	0	0	0	0	0
13	Ивановская область	58	405	90	170	142	89	112	149
14	Иркутская область	0	0	0	1	20	0	3	0
15	Калининградская область	1726	890	951	13066	1057	519	2302	1143
16	Калужская область	65	43	72	135	24	85	19	1
17	Камчатский край	0	0	0	0	0	1	0	0
18	Кемеровская область	0	0	0	0	0	0	1	1
19	Кировская область	43	10	11	16	6	6	6	10
20	Костромская область	128	6772	120	441	6973	4423	4373	300
21	Краснодарский край	1	48	40	21	116	24	23	1
22	Красноярский край	0	0	3	0	0	51	0	0
23	Курганская область	0	146	34	195	1035	18315	5204	5200
24	Курская область	0	15	2	14	2	1	0	100

25	Ленинградская область	3	16	39	7	240	14	16	5
26	Липецкая область	7	9	0	0	1	1	4	3
27	Магаданская область	0	0	0	0	0	5	0	0
28	Москва	0	170	1694	263	748	1630	102	87
29	Московская область	208	389	557	115	579	1071	1820	4136
30	Мурманская область	8	1	1	0	10	0	0	0
31	Ненецкий АО	0	11	37	0	10	0	52	0
32	Нижегородская область	2802	11723	8508	1751	37966	75127	42075	####
33	Новгородская область	1	75	100	55	284	597	112	11
34	Новосибирская область	0	0	40	0	39	2	1	0
35	Омская область	0	0	0	25	10	50	1	0
36	Оренбургская область	21	222	115	2	4	2	1	0
37	Орловская область	46	179	232	208	65	99	160	171
38	Пензенская область	0	264	488	0	13	16	148	0
39	Пермский край	0	25	0	0	1	1	0	0
40	Приморский край	0	0	0	1	23	8	9	5
41	Псковская область	1	60	2	7	170	9	4	3
42	Республика Адыгея	0	2	0	0	5	4	4	0
43	Республика Алтай	0	0	0	0	3	0	41	0
44	Республика Башкортостан	3	5429	4522	13101	17545	58579	5661	7212
45	Республика Бурятия	0	0	0	0	1	0	0	0
46	Республика Дагестан	3219	452	71	0	47	226	0	0
47	Республика Ингушетия	0	0	0	0	0	0	0	0
48	Республика Кабардино-Балкария	0	21	0	0	0	0	0	0
49	Республика Калмыкия	0	0	0	0	1	3	0	0
50	Республика Карачаево-Черкесия	0	0	0	0	0	0	0	0
51	Республика Карелия	6	12	5	1	19	4	6	3
52	Республика Коми	0	15	0	3	0	72	0	0
53	Республика Марий-Эл	3	137	42	38	18	8	1	2
54	Республика Мордовия	26	101	8	31	19	5	3	4
55	Республика Саха (Якутия)	0	0	0	7	1	3	0	0
56	Республика Северная Осетия-Алания	0	53	0	0	7	0	0	0
57	Республика Татарстан	57	1398	21	3	180	142	3	1
58	Республика Тыва	0	0	0	0	1	0	0	0
59	Республика Удмуртия	0	10	0	0	4	0	0	10
60	Республика Хакасия	0	0	0	0	0	0	0	0
61	Республика Чечня	0	0	0	0	1	0	0	0
62	Республика Чувашия	45	155	12	18	200	6	6	0
63	Ростовская область	0	4	2	5	323	29	1	0
64	Рязанская область	354	5688	1343	1170	2408	4712	6377	1228
65	Самарская область	0	26	92	1	10	8	4	4
66	Санкт-Петербург	0	8	18	1	44	7	4	67
67	Саратовская область	5	96	3	438	567	396	36	6
68	Сахалинская область	0	0	0	0	0	8	0	0
69	Свердловская область	0	38	0	12	42	12	8	3
70	Смоленская область	0	16	0	0	2	0	12	5
71	Ставропольский край	241	59	0	52	2551	1101	4002	4500
72	Тамбовская область	0	193	0	5	14	2	9	1

73	Тверская область	31	42	2	27	59	57	99	862
74	Томская область	0	0	0	0	3	176	1	0
75	Тульская область	5	4	2	3	74	115	5	26
76	Тюменская область	0	0	0	2	14	400	1	1
77	Ульяновская область	3	248	1	80	852	1756	1448	696
78	Хабаровский край	0	0	0	0	1	1	0	0
79	Ханты-Мансийский АО	0	0	20	40	288	24	0	0
80	Челябинская область	0	0	1	3	9	5	0	0
81	Чукотский АО.	0	0	0	0	0	0	0	0
82	Ямало-Ненецкий АО	0	0	0	0	0	1	0	0
83	Ярославская область	387	266	162	61	300	4	153	30
	Всего	9606	37132	20079	48177	80328	178236	79424	79324

- **Совет:** Попробуйте стать координатором проекта в своем классе или своей школе. Расскажите друзьям о проекте, разместите приглашения к участию в нем на своих страницах в социальных сетях, на сайте школы, выступите в СМИ. Каждый участник проекта имеет возможность отправить по 5 сообщений о каждой своей **первой** встрече с вестниками весны в своем населенном пункте. Если же наблюдения проводятся в разных деревнях, селах, городах, то желательно отправлять информацию по каждому населенному пункту. Вы можете собирать и отправлять также сведения, полученные от друзей, знакомых, родственников, используя бланк коллективной анкеты.

Сайт проекта содержит много интересной дополнительной информации. Открыв вкладку «О птицах» (рис. 9), вы больше узнаете об их миграциях, а также получите возможность поближе познакомиться с пятью видами птиц проекта, последовательно открывая соответствующие вкладки (рис. 10).



Рисунок 9. Раздел сайта «О птицах»



Рисунок 10. Информация о видах проекта

На сайте есть очень важный раздел – «Как помочь птицам» (рис. 11). Открывая последовательно вкладки этой страницы, вы узнаете, как помочь пернатым в селе, городе, на садовом участке. Расскажите о своем опыте помощи птицам в разделе «Орнитологические события» (рис. 3). Замечательно, если ваш рассказ будет проиллюстрирован фотографиями или видеосъемкой.

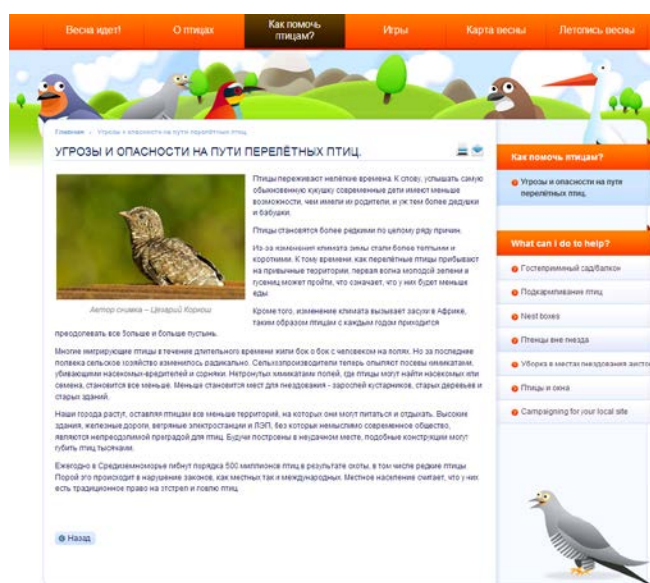


Рисунок 11. Раздел сайта «Как помочь птицам»

Проект «Весна идет!» предлагает еще одну возможность больше узнать о птицах – через интерактивные игры (рис. 12).

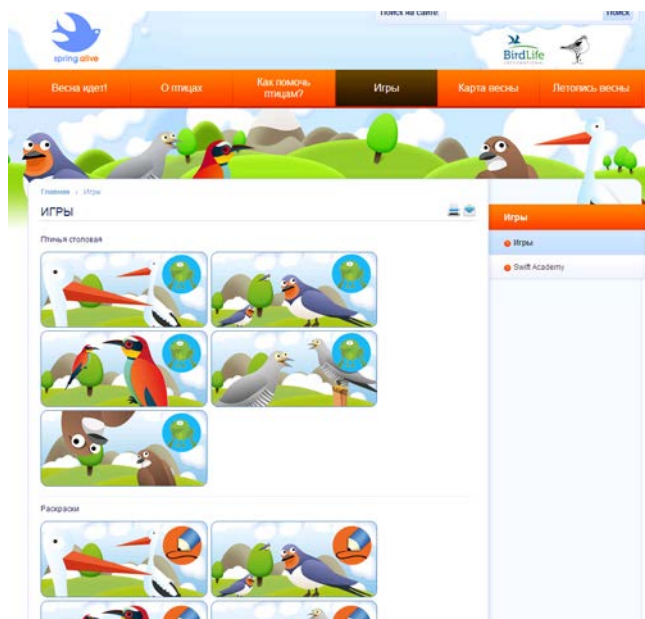


Рисунок 12. Раздел сайта «Игры»

Возможность накормить или раскрасить птиц заинтересует, в первую очередь, дошкольников и младших школьников, а вот поучиться в «Академии стрижей» будет любопытно старшеклассникам и взрослым участникам проекта.

И, наконец, раздел «Летопись весны» (рис. 13) содержит описания ваших наблюдений, доступные всем участникам проекта. Вы можете читать, комментировать, обсуждать все сообщения.



Рисунок 13. Раздел «Летопись весны»

- **Совет:** *Переключившись на страницы проекта в других странах, вы сможете попрактиковаться в иностранных языках, читая сообщения ваших сверстников и участвуя в их обсуждении.*

Вот мы и закончили первое знакомство с сайтом проекта. Путешествуя по его вкладкам самостоятельно, вы узнаете о всех его возможностях.

Сезон 2015 года пополнил сайт проекта <http://www.springalive.net> **105681** сообщениями о встречах с вестниками весны. Наша страна обеспечила более половины этого грандиозного успеха – **75838** сообщений! Таким образом, Россия вновь стала чемпионом проекта. Второе место по активности участников – у Италии (7371 сообщений), третье – у Ирландии (7252).

Ждем Ваших сообщений! Встречайте весну и ее крылатых вестников! Каждое ваше сообщение на сайте – это вклад в лидерство России!